



ÚZEMNÍ PLÁN PŘIBYSLAVICE

VÝKRES VĚŘEJNĚ PROSPĚŠNÝCH STAVEB, OPATŘENÍ A ASANACÍ


ZÁKLADNÍ ČLENĚNÍ ÚZEMÍ

-  Hranice řešeného území
-  Hranice katastrálního území

PLOCHY A KORIDORY VĚŘEJNĚ PROSPĚŠNÝCH STAVEB A OPATŘENÍ

-  Veřejně prospěšné stavby, pro které lze práva k pozemkům a stavbám vyvlastnit

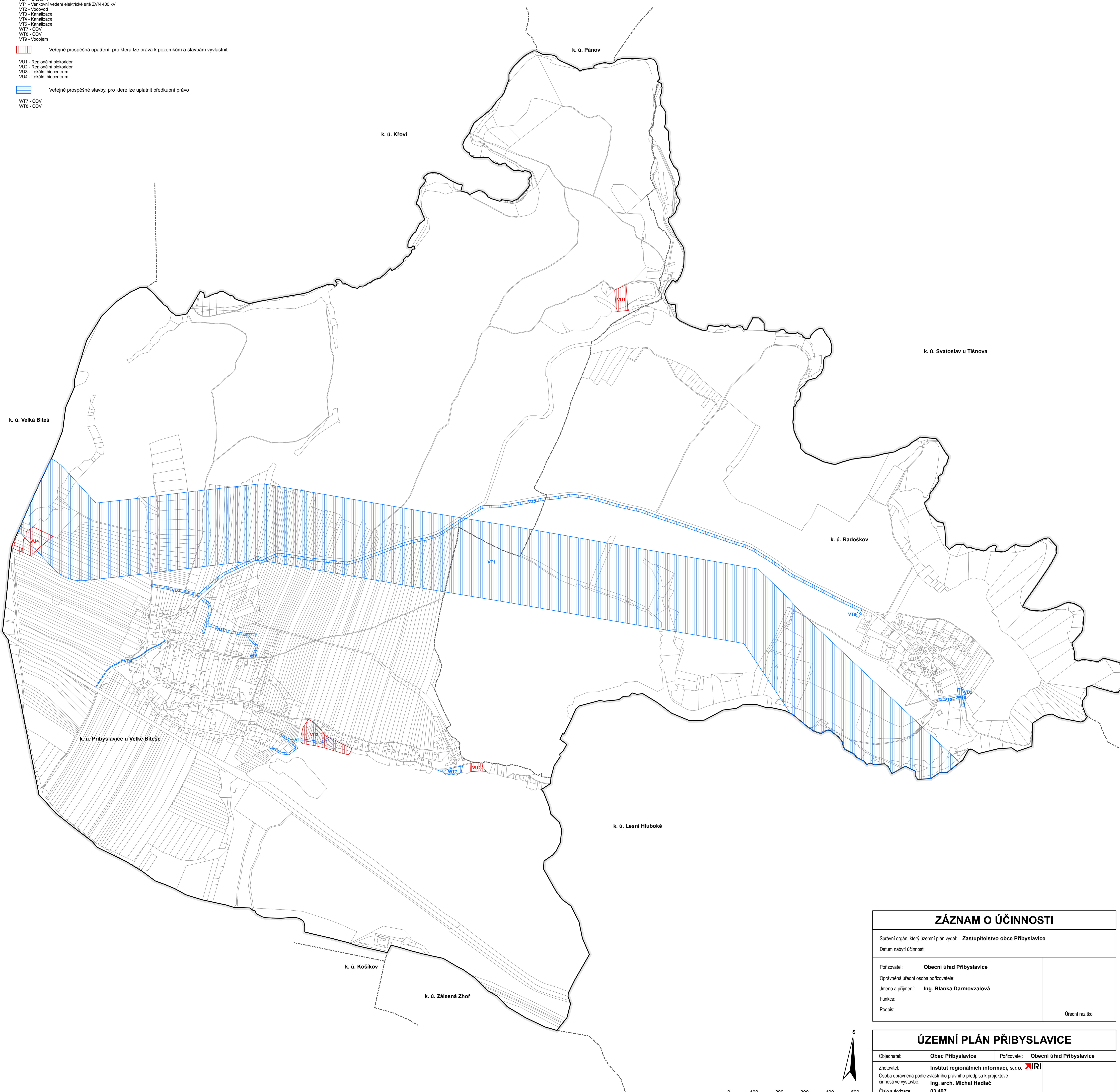
- VD1 - Místní komunikace
- VD2 - Místní komunikace
- VD3 - Místní komunikace
- VD4 - Chodník
- VT1 - Venkovní vedení elektrické sítě ZVN 400 kV
- VT2 - Vodovod
- VT3 - Kanalizace
- VT4 - Kanalizace
- VT5 - Kanalizace
- WT7 - ČOV
- WT8 - ČOV
- WT9 - Vodojem

-  Veřejně prospěšná opatření, pro která lze práva k pozemkům a stavbám vyvlastnit

- VU1 - Regionální biokoridor
- VU2 - Regionální biokoridor
- VU3 - Lokální biocentrum
- VU4 - Lokální biocentrum

-  Veřejně prospěšné stavby, pro které lze uplatnit předkupní právo

- WT7 - ČOV
- WT8 - ČOV

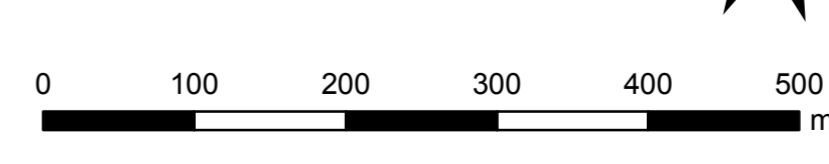


ZÁZNAM O ÚČINNOSTI

Správní orgán, který územní plán vydal: Zastupitelstvo obce Přibyslavice	
Datum nabytí účinnosti:	
Pořizovatel: Obecní úřad Přibyslavice	Úřední razítko
Oprávněná úřední osoba pořizovatele:	
Jméno a příjmení: Ing. Blanka Darmovzalová	
Funkce:	
Podpis:	

ÚZEMNÍ PLÁN PŘIBYSLAVICE

Objednatel: Obec Přibyslavice	Pořizovatel: Obecní úřad Přibyslavice
Zhotovitel: Institut regionálních informací, s.r.o. IRI	Autorizační razítko
Osoba oprávněná podle zvláštního právního předpisu k projektové činnosti ve výstavbě: Ing. arch. Michal Hadlač	
Číslo autorizace: 03 497	
Projektant: Mgr. Vladimíra Macurová Ing. Štěpán Malach	
Projektant ÚSES: Ing. Štěpán Malach	
VÝKRES VĚŘEJNĚ PROSPĚŠNÝCH STAVEB, OPATŘENÍ A ASANACÍ	
Měřítko: 1 : 5 000	B3



Projekt byl podpořen dotací z rozpočtu Jihomoravského kraje.