







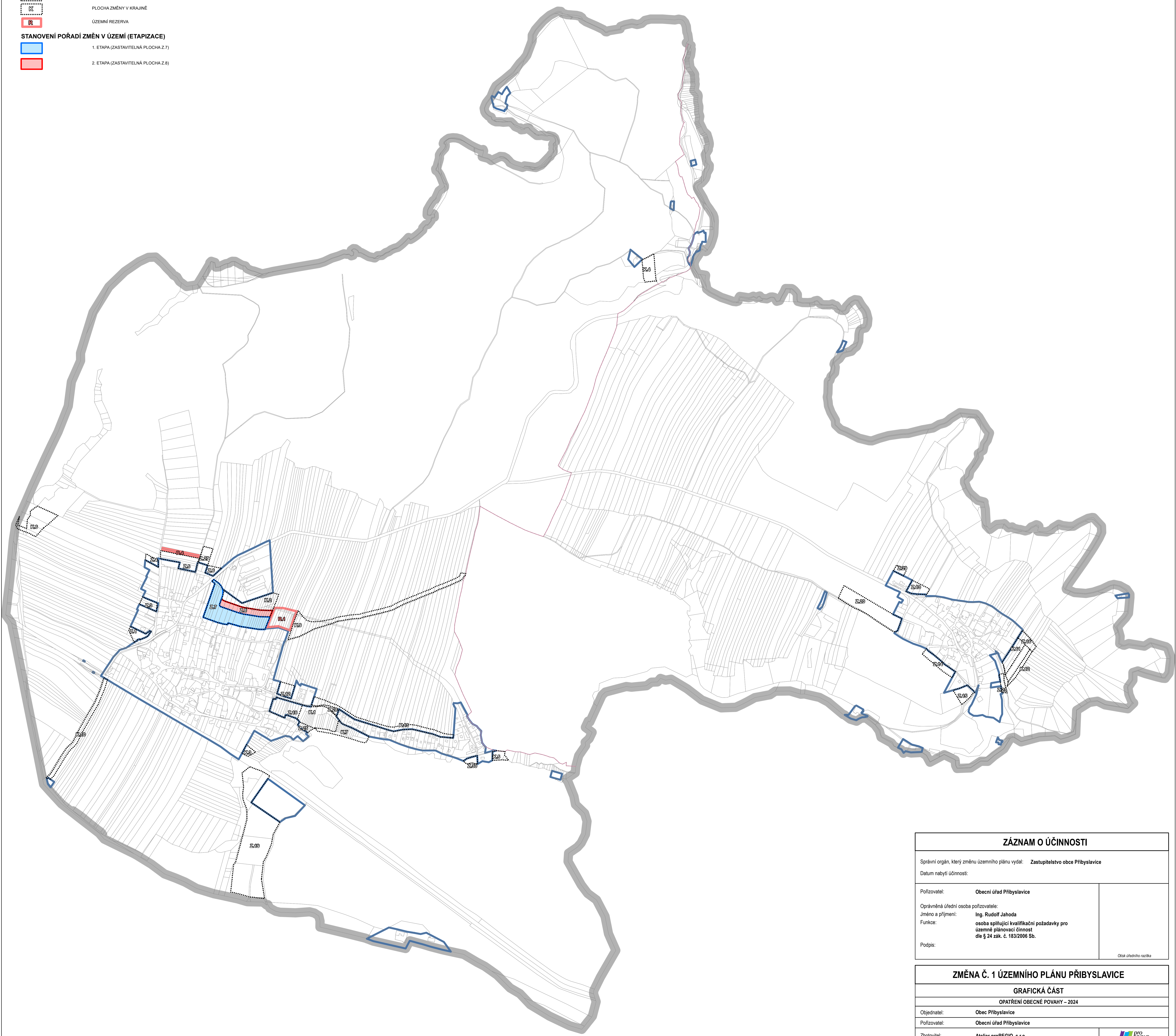


ZÁKLADNÍ ČLENĚNÍ ÚZEMÍ

-  REŠENÉ ÚZEMÍ
-  KATASTRÁLNÍ ÚZEMÍ
-  ZASTAVĚNÉ ÚZEMÍ K 22. 2. 2024
-  ZASTAVITELNÁ PLOCHA
-  PLOCHA ZMĚNY V KRAJINĚ
-  ÚZEMNÍ REZERVA

STANOVENÍ POŘADÍ ZMĚN V ÚZEMÍ (ETAPIZACE)

-  1. ETAPA (ZASTAVITELNÁ PLOCHA Z.7)
-  2. ETAPA (ZASTAVITELNÁ PLOCHA Z.8)



ZÁZNAM O ÚČINNOSTI	
Správní orgán, který změnu územního plánu vydal: Zastupitelstvo obce Přibyslavice	
Datum nabytí účinnosti:	
Polizovatel:	Obecní úřad Přibyslavice
Oprávněná úřední osoba polizovatele:	
Jméno a příjmení:	Ing. Rudolf Jahoda
Funkce:	osoba splňující kvalifikační požadavky pro územně plánovací činnost dle § 24 zák. č. 183/2006 Sb.
Podpis:	<small>Otisk úředního razítka</small>

ZMĚNA Č. 1 ÚZEMNÍHO PLÁNU PŘIBYSLAVICE	
GRAFICKÁ ČÁST	
OPATŘENÍ OBEČNÉ POVAHY – 2024	
Objednatel:	Obec Přibyslavice
Polizovatel:	Obecní úřad Přibyslavice
Zhotovitel:	Atelier proREGIO, s.r.o.
Hlavní projektant:	Ing. arch. Michal Hadlač
Číslo autorizace:	03 497
Projektovní tým:	Mgr. Jakub Kura Mgr. Radmila Hadlačová
	<small>Otisk autorizačního razítka</small>